



Sentiero segnava CAI FVG




SINTESI DEL PERCORSO	Passo Pura – Malga Tintina – Malpasso di Tinisa – Punta dell'Uccel Forcella di Montôf (Montovo) – Passo Pura
PUNTO DI PARTENZA	Strada del Pura (quota 1386 m)
PUNTO DI ARRIVO	Strada del Pura (quota 1386 m)
DISLIVELLO IN SALITA	710 m
LUNGHEZZA	9,5 km
PUNTI DI APPOGGIO	Rifugio Tita Piaz – Casera Tintina – Agriturismo di Passo Pura


DESCRIZIONE DEL PERCORSO

Sulla strada che scende dal passo del Pura dopo alcune centinaia di metri, a sinistra inizia una carrareccia (quota 1386 m): è l'inizio della strada forestale che porta in breve ad una piazzola di sosta dove si può lasciare l'auto (quota 1412 m).

Si comincia a camminare attraverso un bosco di abeti rossi facente parte della foresta di Ampezzo; lungo tutto il tragitto troveremo 12 tabelle didattiche segnalanti le peculiarità del percorso naturalistico.

Arrivati al Rio Calcina (quota 1393 m), sulla sinistra c'è il canalone da dove iniziava il sentiero escursionistico, ora dismesso perché di difficoltà alpinistiche, che porta alla cima del Tinisa.

Si prosegue arrivando alla Casera Tintina (quota 1495 m), sempre aperta; più avanti si incontra il bivio col sentiero . Fino alla casera, i due sentieri  e  hanno lo stesso tracciato. Si prosegue in salita per arrivare ad una cengia, il cui passaggio è agevolato da una fune metallica. Arrivati al Malpasso di Tinisa (quota 1960 m), si prosegue sul versante Sud, con panorama sulla valle del Tagliamento, e dopo alcuni saliscendi, si passa la Forcella del Fieno, arrivando poi alla Punta dell'Uccel (quota 1983 m).

Si scende verso Forca Montôf (quota 1822 m), e attraversando i pascoli abbandonati del M.onte Cavallo di Cervia, dopo un bivio si scende al Rio Tintina. Oltrepasato il torrente, si tralascia il bivio del sentiero , arrivando in breve alla casera omonima.

TEMPI DI PERCORRENZA: 4 ore e 15 minuti