






Sentiero segnavaia CAI FVG

SINTESI DEL PERCORSO	Malga Tartoi – Malga Tragonia
PUNTO DI PARTENZA	Bivio sentiero  Forca Rossa (quota 2220 m)
PUNTO DI ARRIVO	Bivio sentiero  Forcella Tragonia (quota 1949 m)
DISLIVELLO IN SALITA	193 m
LUNGHEZZA	2,2 km
PUNTI DI APPOGGIO	Casere Tartoi e Tragonia

DESCRIZIONE DEL PERCORSO

Dalla Casera Tartoi si percorre il sentiero  fino a Forca Rossa, che si lascia per salire a destra la più alta forcilla Palon. Da qui si scende prima per ghiaioni poi su costoni prativi verso Forcella Tragonia o Risumiela fino a incrociare il sentiero  che porta alla malga Tragonia.

Ai piedi del costone, prima di giungere al sentiero , si può vedere il piccolo laghetto nivale e la sottostante torbiera.

TEMPI DI PERCORRENZA: 1 ora e 20 minuti (più 1 ora e 40 minuti partendo da Tartoi)